



Statistische Berichte

Zierpflanzenerhebung und Baumschulerhebung in Bayern 2012



C I 4 j 2012
Hrsg. im November 2015
Bestellnr. C1400C 201251

Zeichenerklärung

- 0 mehr als nichts, aber weniger als die Hälfte der kleinsten in der Tabelle nachgewiesenen Einheit
- nichts vorhanden oder keine Veränderung
- / keine Angaben, da Zahlen nicht sicher genug
- Zahlenwert unbekannt, geheimzuhalten oder nicht rechenbar
- ... Angabe fällt später an
- X Tabellenfach gesperrt, da Aussage nicht sinnvoll
- () Nachweis unter dem Vorbehalt, dass der Zahlenwert erhebliche Fehler aufweisen kann
- p vorläufiges Ergebnis
- r berichtigtes Ergebnis
- s geschätztes Ergebnis
- D Durchschnitt
- ≙ entspricht

Auf- und Abrunden

Im Allgemeinen ist ohne Rücksicht auf die Endsummen auf- bzw. abgerundet worden. Deshalb können sich bei der Summierung von Einzelangaben geringfügige Abweichungen zu den ausgewiesenen Endsummen ergeben. Bei der Aufgliederung der Gesamtheit in Prozent kann die Summe der Einzelwerte wegen Rundens vom Wert 100 % abweichen. Eine Abstimmung auf 100 % erfolgt im Allgemeinen nicht.

Publikationsservice

Das Bayerische Landesamt für Statistik veröffentlicht jährlich über 400 Publikationen. Das aktuelle Verzeichnisse ist im Internet als Datei verfügbar, kann aber auch als Druckversion kostenlos zugesandt werden.

Kostenlos

ist der Download der meisten Veröffentlichungen, z.B. von Statistischen Berichten (PDF- oder Excel-Format).

Kostenpflichtig

sind alle Printversionen (auch von Statistischen Berichten), Datenträger und ausgewählte Dateien (z.B. von Verzeichnissen, von Beiträgen, vom Jahrbuch).

Newsletter Veröffentlichungen

Die Themenbereiche können individuell ausgewählt werden. Über Neuerscheinungen wird aktuell informiert.

Webshop

 Alle Veröffentlichungen sind im Internet
 verfügbar unter
 www.statistik.bayern.de/veroeffentlichungen

Impressum

Statistische Berichte

bieten in tabellarischer Form neuestes Zahlenmaterial der jeweiligen Erhebung. Dieses wird, soweit erforderlich, methodisch erläutert und kurz kommentiert.

Herausgeber, Druck und Vertrieb

Bayerisches Landesamt für Statistik
St.-Martin-Str. 47
81541 München

Papier

Gedruckt auf umweltfreundlichem Papier, chlorfrei gebleicht.

Vertrieb

E-Mail vertrieb@statistik.bayern.de
Telefon 089 2119-3205
Telefax 089 2119-3457

Auskunftsdienst

E-Mail info@statistik.bayern.de
Telefon 089 2119-3218
Telefax 089 2119-13580

© Bayerisches Landesamt für Statistik, München 2015
Vervielfältigung und Verbreitung, auch auszugsweise, mit Quellenangabe gestattet.

Hinweis: Diese Druckschrift wird im Rahmen der Öffentlichkeitsarbeit der Bayerischen Staatsregierung herausgegeben. Sie darf weder von Parteien noch von Wahlwerbern oder Wahlhelfern im Zeitraum von fünf Monaten vor einer Wahl zum Zwecke der Wahlwerbung verwendet werden. Dies gilt für Landtags-, Bundestags-, Kommunal- und Europawahlen. Missbräuchlich ist während dieser Zeit insbesondere die Verteilung auf Wahlveranstaltungen, an Informationsständen der Parteien sowie das Einlegen, Aufdrucken und Aufkleben parteipolitischer Informationen oder Werbemittel. Untersagt ist gleichfalls die Weitergabe an Dritte zum Zwecke der Wahlwerbung. Auch ohne zeitlichen Bezug zu einer bevorstehenden Wahl darf die Druckschrift nicht in einer Weise verwendet werden, die als Parteinahme der Staatsregierung zugunsten einzelner politischer Gruppen verstanden werden könnte. Den Parteien ist es gestattet, die Druckschrift zur Unterrichtung ihrer eigenen Mitglieder zu verwenden.

Inhaltsverzeichnis

Vorbemerkungen	4
Tabellen und Abbildungen	
A. Zierpflanzenerhebung	
1. Betriebe mit Grundflächen des Zierpflanzenanbaus in Bayern 2012 nach Größenklassen der Grundfläche	5
2. Betriebe mit Grundflächen des Zierpflanzenanbaus im Freiland und unter hohen begehbaren Schutzabdeckungen einschl. Gewächshäusern in Bayern 2012 nach Regierungsbezirken	6
3. Betriebe mit Anbauflächen von Schnittblumen und Zierpflanzen zum Schnitt im Freiland und unter hohen begehbaren Schutzabdeckungen einschl. Gewächshäusern in Bayern 2012 nach Pflanzenarten und Regierungsbezirken	8
4. Betriebe mit Erzeugung von Zimmerpflanzen in Bayern 2012 nach Pflanzenarten, Verwendungszweck und Regierungsbezirken	10
5. Betriebe mit Erzeugung von Beet-, Balkonpflanzen und Stauden in Bayern 2012 nach Pflanzenarten, Verwendungszweck und Regierungsbezirken	12
Abb.1 Grundflächen des Zierpflanzenanbaus im Freiland	14
Abb. 2 Grundflächen des Zierpflanzenanbaus unter hohen begehbaren Schutzabdeckungen einschl. Gewächshäusern	14
B. Baumschulerhebung	
6. Betriebe mit Baumschulflächen im Freiland, in Containern und unter hohen begehbaren Schutzabdeckungen einschl. Gewächshäusern in Bayern 2012 nach Nutzungsarten	15
Abb. 3 Baumschulflächen in Bayern 2012 nach Nutzungsarten	15
7. Betriebe mit Baumschulflächen in Bayern 2012 nach Nutzungsarten und Regierungsbezirken	16
8. Betriebe mit Baumschulflächen in Bayern 2012 nach Nutzungsarten und Größenklassen der Grundfläche	18

Abkürzungen

ha = Hektar
dt = Dezitonne = 0,1 Tonne = 100 Kilogramm
t = Tonne
% = Prozent

Vorbemerkungen

Der vorliegende Statistische Bericht enthält die Ergebnisse der alle vier Jahre durchzuführenden Zierpflanzenerhebung sowie der Baumschulerhebung 2012. Beide Erhebungen werden erstmals in einem gemeinsamen Bericht veröffentlicht. Zuvor erfolgte die Publikation in den Statistischen Berichten C I 3 „Anbau von Gemüse, Erdbeeren und Zierpflanzen zum Verkauf in Bayern“ sowie C I 4 „Baumschulerhebung in Bayern“.

Rechtsgrundlage für beide Erhebungen bildet das Gesetz über Agrarstatistiken (Agrarstatistikgesetz - AgrStatG) in der Fassung der Bekanntmachung vom 17. Dezember 2009 (BGBl. I S. 3886), in Verbindung mit dem Gesetz über die Statistik für Bundeszwecke (Bundesstatistikgesetz - BStatG) vom 22. Januar 1987 (BGBl. I S. 462, 565), mit den hierzu jeweils ergangenen Änderungen.

Methodische Erläuterungen

Bei beiden Statistiken handelt es sich um eine Totalerhebung mit Abschneidegrenze. Es besteht Auskunftspflicht.

Zierpflanzenerhebung

Auskunftspflichtig sind alle landwirtschaftlichen Betriebe, die Blumen, Zierpflanzen oder deren jeweilige Jungpflanzen auf einer Fläche von mindestens 0,3 Hektar im Freiland und/oder mindestens 0,1 Hektar unter hohen begehbaren Schutzabdeckungen einschl. Gewächshäusern erzeugen. Die Erhebung wurde von Juli bis September 2012 durchgeführt.

Abgesehen von der Grundfläche (hier ist der Berichtszeitpunkt der Tag der ersten Aufforderung zur Auskunftserteilung) erstreckt sich der Berichtszeitraum auf die Monate Juli 2011 bis Juni 2012. Zur Grundfläche eines Betriebs zählen alle vorhandenen Freilandflächen sowie Flächen unter hohen begehbaren Schutzabdeckungen einschl. Gewächshäusern, die im Laufe des Erhebungsjahres überwiegend für den Zierpflanzenanbau genutzt wurden. Bei den Blumen und Zierpflanzen zum Schnitt wird auch die Anbaufläche nachgewiesen. Infolge der möglichen Mehrfachnutzung der Grundflächen kann die Summe der Anbauflächen teilweise erheblich größer sein als die festgestellte Grundfläche.

Jungpflanzen (Sämlinge oder Stecklinge) sowie Halbfertigwaren, die direkt an den Endverbraucher verkauft wurden, sind bei den Fertigwaren nachgewiesen. Jungpflanzen und Halbfertigware, die an einen anderen Erzeugerbetrieb zur Weiterkultur verkauft und erst von diesem an den Endverbraucher weiterverkauft wurden, sind doppelt bzw. bei mehreren Zwischenerzeugern mehrfach erfasst.

Aufgrund der geänderten Mindesterfassungsgrenzen ist die Vergleichbarkeit der Ergebnisse mit den vorangegangenen Erhebungen eingeschränkt.

Baumschulerhebung

Auskunftspflichtig sind alle landwirtschaftlichen Betriebe mit Flächen von mindestens 0,5 Hektar, auf denen Baumschulgewächse herangezogen werden, mit Ausnahme von Pflanzgärten in Forstbetrieben.

Der Berichtszeitpunkt ist der Tag der ersten Aufforderung zur Auskunftserteilung. Die Erhebung wurde im Juli und August 2012 durchgeführt.

Aufgrund der geänderten Mindesterfassungsgrenze ist die Vergleichbarkeit der Ergebnisse mit den vorangegangenen Erhebungen eingeschränkt.

1. Betriebe mit Grundflächen des Zierpflanzenanbaus in Bayern 2012 nach Größenklassen der Grundfläche

Grundfläche insgesamt von...bis unter...ha	Insgesamt	und zwar			
		Jungpflanzen- anzucht/ Halbfertig- ware	Produktion von		
			Sämereien, Zwiebeln und Knollen	Fertigware an Zimmer-, Beet- und Balkonpflanzen, Stauden, Wasserpflanzen	Fertigware an Schnittblumen, Schnittgrün und Zierkürbissen
		Betriebe			
0,10 - 0,15	70	17	6	63	33
0,15 - 0,20	60	15	5	56	36
0,20 - 0,30	98	31	6	94	65
0,30 - 0,40	91	21	4	62	72
0,40 - 0,50	68	12	.	44	53
0,50 - 0,75	63	16	.	40	44
0,75 - 1,00	28	8	3	16	20
1,00 - 1,50	51	12	3	29	35
1,50 - 2,00	19	5	.	14	9
2,00 - 3,00	23	.	.	12	13
3,00 - 4,00	13	.	-	4	11
4,00 - 5,00	7	.	-	4	4
5,00 - 10,00	18	4	.	6	12
10,00 oder mehr	11	.	-	5	8
Insgesamt	620	147	35	449	415
		Fläche in ha			
0,10 - 0,15	8,5	0,8	0,2	6,7	0,9
0,15 - 0,20	10,1	0,7	0,0	8,2	1,2
0,20 - 0,30	23,4	1,0	0,3	18,1	4,1
0,30 - 0,40	30,8	0,8	0,1	16,2	13,8
0,40 - 0,50	29,1	.	.	14,6	14,2
0,50 - 0,75	37,2	.	.	19,6	15,6
0,75 - 1,00	24,0	1,4	1,5	8,6	12,6
1,00 - 1,50	59,6	3,3	1,5	24,7	30,1
1,50 - 2,00	32,3	.	.	18,6	12,8
2,00 - 3,00	54,7	.	.	27,4	24,7
3,00 - 4,00	45,1	.	-	.	33,5
4,00 - 5,00	30,0	.	-	.	16,0
5,00 - 10,00	126,9	.	.	37,0	81,7
10,00 oder mehr	185,9	.	-	.	144,5
Insgesamt	697,5	14,6	12,9	264,4	405,5

2. Betriebe mit Grundflächen des Zierpflanzenanbaus im Freiland und unter hohen begehbaren

Zierpflanzenart	Oberbayern		Niederbayern	
	Betriebe	Fläche	Betriebe	Fläche
	Anzahl	ha	Anzahl	ha
Grundflächen von Zierpflanzen insgesamt.....	179	273,3	66	34,2
und zwar Jungpflanzenanzucht/Halffertigware.....	35	2,5	20	1,2
Produktion von Sämereien, Zwiebeln und Knollen.....	8	9,1	5	0,4
Produktion von Fertigware an Zimmer-, Beet- und Balkonpflanzen, Stauden, Wasserpflanzen.....	122	47,0	59	20,3
Produktion von Fertigware an Schnittblumen, Schnittgrün und Zierkürbissen.....	120	214,6	40	12,5
Grundflächen von Zierpflanzen im Freiland.....	118	228,8	35	15,7
und zwar Jungpflanzenanzucht/Halffertigware.....	4	.	1	.
Produktion von Sämereien, Zwiebeln und Knollen.....	2	.	1	.
Produktion von Fertigware an Zimmer-, Beet- und Balkonpflanzen, Stauden, Wasserpflanzen.....	28	9,9	13	.
Produktion von Fertigware an Schnittblumen, Schnittgrün und Zierkürbissen.....	102	209,0	24	10,6
Grundflächen von Zierpflanzen unter hohen begehbaren Schutzabdeckungen einschl. Gewächshäusern.....	134	44,5	62	18,5
und zwar Jungpflanzenanzucht/Halffertigware.....	35	1,6	20	0,8
Produktion von Sämereien, Zwiebeln und Knollen.....	6	0,1	5	0,3
Produktion von Fertigware an Zimmer-, Beet- und Balkonpflanzen, Stauden, Wasserpflanzen.....	120	37,2	59	15,6
Produktion von Fertigware an Schnittblumen, Schnittgrün und Zierkürbissen.....	63	5,6	33	1,8
darunter mindestens einmal im Jahr beheizt.....	105	31,9	42	11,5

Schutzabdeckungen einschl. Gewächshäusern in Bayern 2012 nach Regierungsbezirken

Oberpfalz		Oberfranken		Mittelfranken		Unterfranken		Schwaben		Bayern	
Betriebe	Fläche	Betriebe	Fläche	Betriebe	Fläche	Betriebe	Fläche	Betriebe	Fläche	Betriebe	Fläche
Anzahl	ha	Anzahl	ha	Anzahl	ha	Anzahl	ha	Anzahl	ha	Anzahl	ha
45	17,3	65	58,7	79	93,9	92	142,9	94	77,2	620	697,5
10	0,8	20	1,8	16	.	20	.	26	3,2	147	14,6
3	0,2	8	0,1	3	.	1	.	7	3,0	35	12,9
34	7,4	43	20,4	51	48,2	70	89,6	70	31,5	449	264,4
32	8,8	49	36,3	54	43,6	56	50,2	64	39,5	415	405,5
26	7,7	47	46,0	63	70,8	67	100,6	61	51,9	417	521,5
-	-	1	.	2	.	1	.	3	.	12	2,5
-	-	2	.	1	.	-	-	2	.	8	11,6
5	0,5	13	10,9	20	31,4	33	.	24	11,5	136	122,2
25	7,1	43	35,1	49	38,7	43	46,9	48	37,9	334	385,3
37	9,6	49	12,7	59	23,1	73	42,2	72	25,3	486	175,9
10	0,8	20	1,8	14	.	20	.	26	3,1	145	12,1
3	0,2	6	0,1	2	.	1	.	5	0,6	28	1,3
33	6,9	42	9,5	50	16,8	68	36,3	68	20,1	440	142,3
22	1,7	31	1,3	27	4,9	29	3,3	41	1,6	246	20,2
28	6,3	36	8,4	38	14,7	57	29,4	55	18,2	361	120,4

3. Betriebe mit Anbauflächen von Schnittblumen und Zierpflanzen zum Schnitt im einschließlich Gewächshäusern in Bayern 2012

Zierpflanzenart	Oberbayern		Niederbayern	
	Betriebe	Fläche	Betriebe	Fläche
	Anzahl	ha	Anzahl	ha
Anbauflächen von Schnittblumen/Zierpflanzen zum Schnitt insgesamt.....	119	219,1	40	12,9
und zwar Rosen.....	5	0,1	3	.
Chrysanthemen.....	48	2,9	30	0,7
Sommerblumen und Stauden.....	62	85,9	22	.
Sonstige Zierpflanzen zum Schnitt (z.B. Gladiolen, Narzissen, Tulpen, Zierkürbisse).....	90	130,3	26	9,5
Anbauflächen von Schnittblumen/Zierpflanzen zum Schnitt im Freiland.....	102	213,0	24	10,8
und zwar Rosen.....	1	.	1	.
Chrysanthemen	7	.	1	.
Sommerblumen und Stauden.....	54	83,6	17	2,0
Gehölze zum Grün- und Blütenschnitt.....	17	5,4	11	.
Sonstige Zierpflanzen zum Schnitt (z.B. Gladiolen, Narzissen, Tulpen, Zierkürbisse).....	58	122,9	13	7,5
Anbauflächen von Schnittblumen/Zierpflanzen zum Schnitt unter hohen begehbaren Schutzabdeckungen einschl. Gewächshäusern.....	62	6,1	33	2,1
und zwar Rosen.....	4	0,1	2	.
Chrysanthemen.....	44	1,8	29	0,7
Sommerblumen und Stauden.....	26	2,3	15	0,3
Gerbera.....	5	0,1	3	.
Sonstige Zierpflanzen zum Schnitt (z.B. Freesien, Schnittgrün, Tulpen, Hippeastrum, Orchideen).....	36	1,9	17	0,7

**Freiland und unter hohen begehbaren Schutzabdeckungen
nach Pflanzenarten und Regierungsbezirken**

Oberpfalz		Oberfranken		Mittelfranken		Unterfranken		Schwaben		Bayern	
Betriebe	Fläche	Betriebe	Fläche	Betriebe	Fläche	Betriebe	Fläche	Betriebe	Fläche	Betriebe	Fläche
Anzahl	ha	Anzahl	ha	Anzahl	ha	Anzahl	ha	Anzahl	ha	Anzahl	ha
32	9,3	49	36,8	54	41,1	56	49,3	63	39,9	413	408,3
2	.	6	1,6	5	6,0	6	3,8	10	0,4	37	12,2
15	0,5	23	0,4	16	0,3	24	3,0	30	0,8	186	8,6
18	.	29	4,5	29	13,9	30	26,3	32	10,4	222	146,7
20	5,4	38	30,4	41	20,9	34	16,2	49	28,3	298	240,8
25	7,2	43	35,4	49	37,1	43	45,9	47	38,2	333	387,5
-	-	4	1,0	3	3,8	3	3,5	4	.	16	8,4
-	-	5	0,1	3	0,1	3	1,8	1	.	20	3,1
16	3,0	26	4,2	29	13,5	28	24,5	25	10,1	195	140,9
8	1,5	12	1,7	10	0,9	6	1,0	13	.	77	13,5
12	2,7	25	28,5	26	18,9	24	15,0	23	26,2	181	221,7
22	2,1	31	1,4	27	4,0	29	3,4	40	1,7	244	20,8
2	.	5	0,6	5	2,2	4	.	7	0,3	29	3,9
15	0,5	21	0,4	15	0,3	22	1,2	30	0,7	176	5,5
9	0,4	11	0,3	9	0,4	3	1,7	17	0,3	90	5,8
2	.	-	-	2	.	2	.	2	.	16	0,7
12	1,2	18	0,2	17	.	10	0,2	23	.	133	5,0

4. Betriebe mit Erzeugung von Zimmerpflanzen in Bayern 2012

Zierpflanzenart	Oberbayern		Niederbayern		Oberpfalz	
	Betriebe	Erzeugung	Betriebe	Erzeugung	Betriebe	Erzeugung
	Anzahl	1000 Stck.	Anzahl	1000 Stck.	Anzahl	1000 Stck.
Erzeugung von Zimmerpflanzen im Freiland und unter begehbaren Schutzabdeckungen einschl. Gewächshäusern						
Jungpflanzen/Halbfertigware.....	5	121	6	563	-	-
Fertigware.....	94	1 561	52	2 508	30	230
und zwar Begonia eliator (Eliator Begonien)						
Jungpflanzen / Halbfertigware.....	2	.	1	.	-	-
Fertigware.....	39	194	24	23	6	4
Blühende Zwiebelpflanzen im Topf (z.B. Narzissen, Hyazinthen, Tulpen)						
Jungpflanzen / Halbfertigware.....	3	.	-	-	-	-
Fertigware.....	37	121	25	2 045	18	80
Chrysanthemen						
Jungpflanzen / Halbfertigware.....	2	.	1	.	-	-
Fertigware.....	64	227	36	143	16	49
Cyclamen persicum (Alpenveilchen)						
Jungpflanzen / Halbfertigware.....	1	.	3	.	-	-
Fertigware.....	58	269	41	105	19	57
Euphorbia pulcherrima (Weihnachtssterne)						
Jungpflanzen / Halbfertigware.....	4	49	1	.	-	-
Fertigware.....	66	467	33	89	18	25
Grün- und Blattpflanzen, Kakteen						
Jungpflanzen / Halbfertigware.....	-	-	-	-	-	-
Fertigware.....	16	43	9	18	7	5
Hydrangea (Hortensien)						
Jungpflanzen / Halbfertigware.....	-	-	1	.	-	-
Fertigware.....	26	51	22	70	16	6
Kalanchoe (Flammendes Käthchen)						
Jungpflanzen / Halbfertigware.....	-	-	-	-	-	-
Fertigware.....	3	2	3	3	2	.
Rhododendron simsii (Azaleen)						
Jungpflanzen / Halbfertigware.....	-	-	-	-	-	-
Fertigware.....	5	58	3	0	1	.
Topforchideen						
Jungpflanzen / Halbfertigware.....	-	-	1	.	-	-
Fertigware.....	4	3	2	.	1	.
Sonstige blühende Topfpflanzen (z.B. Usambaraveilchen, Topfrosen)						
Jungpflanzen / Halbfertigware.....	-	-	-	-	-	-
Fertigware.....	19	127	6	7	4	4

nach Pflanzenarten, Verwendungszweck und Regierungsbezirken

Oberfranken		Mittelfranken		Unterfranken		Schwaben		Bayern	
Betriebe	Erzeugung	Betriebe	Erzeugung	Betriebe	Erzeugung	Betriebe	Erzeugung	Betriebe	Erzeugung
Anzahl	1000 Stck.	Anzahl	1000 Stck.	Anzahl	1000 Stck.	Anzahl	1000 Stck.	Anzahl	1000 Stck.
2	.	2	.	4	367	5	331	24	3 592
32	431	41	842	52	4 357	50	1 442	351	11 372
-	-	1	.	-	-	1	.	5	20
10	6	10	10	8	53	14	77	111	366
-	-	-	-	-	-	2	.	5	303
20	107	28	136	20	1 381	26	745	174	4 616
1	.	2	.	2	.	3	15	11	615
22	33	23	110	33	697	32	159	226	1 419
-	-	1	.	3	55	-	-	8	60
19	57	19	163	38	378	32	89	226	1 118
-	-	1	.	2	.	3	51	11	135
22	33	22	221	32	817	33	247	226	1 899
-	-	1	.	1	.	1	.	3	138
9	8	8	129	8	225	10	47	67	474
1	.	1	.	1	.	1	.	5	14
15	5	12	13	16	42	22	18	129	203
-	-	1	.	-	-	-	-	1	.
4	0	1	.	2	.	4	3	19	158
-	-	-	-	1	.	1	.	2	.
5	3	4	47	3	39	7	41	28	188
1	.	-	-	1	.	-	-	3	2 168
6	173	2	.	2	.	3	4	20	283
1	.	1	.	1	.	1	.	4	129
6	6	5	12	9	481	7	13	56	649

5. Betriebe mit Erzeugung von Beet-, Balkonpflanzen und Stauden in Bayern 2012

Zierpflanzenart	Oberbayern		Niederbayern	
	Betriebe	Erzeugung	Betriebe	Erzeugung
	Anzahl	1000 Stck.	Anzahl	1000 Stck.
Erzeugung von Beet-, Balkonpflanzen und Stauden im Freiland und unter hohen begehbaren Schutzabdeckungen einschl. Gewächshäusern				
Jungpflanzen/Halfertigware.....	12	1 635	7	1 894
Fertigware.....	124	14 788	59	6 396
und zwar <i>Agyranthemum frutescens</i> (Margeriten)				
Jungpflanzen / Halfertigware.....	3	4	1	.
Fertigware.....	75	45	45	37
Begonien - ohne Eliator				
Jungpflanzen / Halfertigware.....	6	253	2	.
Fertigware.....	93	1 889	50	352
Calluna (Besenheide)				
Jungpflanzen / Halfertigware.....	-	-	1	.
Fertigware.....	13	128	13	21
<i>Erica gracilis</i> (Glockenheide)				
Jungpflanzen / Halfertigware.....	-	-	-	-
Fertigware.....	6	1	6	4
<i>Erica x darleyensis</i> , <i>carnea</i> usw. (sonstige Erika)				
Jungpflanzen / Halfertigware.....	-	-	-	-
Fertigware.....	3	1	6	2
Impatiens (<i>Impatiens walleriana</i> und Neu-Guinea-Hybriden)				
Jungpflanzen / Halfertigware.....	5	109	3	.
Fertigware.....	110	402	56	222
Pelargonien (Geranien)				
Jungpflanzen / Halfertigware.....	6	116	5	50
Fertigware.....	115	1 841	55	776
Petunia (Petunien, <i>Calibrachoa</i> , vegetativ und generativ vermehrt)				
Jungpflanzen / Halfertigware.....	5	20	3	.
Fertigware.....	114	619	56	318
Primula (Primeln)				
Jungpflanzen / Halfertigware.....	8	126	3	.
Fertigware.....	94	1 046	52	741
Stauden im Topf				
Jungpflanzen / Halfertigware.....	6	187	2	.
Fertigware.....	52	892	28	735
Viola (z.B. Veilchen, Stiefmütterchen, Duftveilchen)				
Jungpflanzen / Halfertigware.....	6	415	3	.
Fertigware.....	111	4 507	56	1 592
Sonstige Beet- und balkonpflanzen (z.B. Fuchsien, Lobelien)				
Jungpflanzen / Halfertigware.....	7	406	4	1 433
Fertigware.....	116	3 417	55	1 598

nach Pflanzenarten, Verwendungszweck und Regierungsbezirken

Oberpfalz		Oberfranken		Mittelfranken		Unterfranken		Schwaben		Bayern	
Betriebe	Erzeugung	Betriebe	Erzeugung	Betriebe	Erzeugung	Betriebe	Erzeugung	Betriebe	Erzeugung	Betriebe	Erzeugung
Anzahl	1000 Stck.	Anzahl	1000 Stck.	Anzahl	1000 Stck.	Anzahl	1000 Stck.	Anzahl	1000 Stck.	Anzahl	1000 Stck.
-	-	2	.	6	.	11	2 937	8	12 903	46	20 216
36	2 775	45	5 521	51	11 120	68	24 411	68	10 326	451	75 338
-	-	-	-	4	2	2	.	2	.	12	33
29	17	31	15	31	15	29	87	46	30	286	246
-	-	-	-	3	53	2	.	2	.	15	345
22	121	29	178	36	359	32	1 095	46	793	308	4 786
-	-	-	-	1	.	2	.	2	.	6	10 651
4	7	12	132	9	2 245	15	2 409	11	1 469	77	6 409
-	-	-	-	1	.	-	-	2	.	3	1 474
2	0	5	1	7	541	9	571		98	40	1 215
-	-	-	-	-	-	2	.	1	.	3	662
3	2	7	10	5	18	9	85	4	44	37	162
-	-	1	.	3	6	4	95	5	30	21	246
34	73	40	76	46	265	53	489	57	153	396	1 680
-	-	1	.	4	.	4	299	4	87	24	589
35	387	42	507	47	1 109	61	3 013	63	935	418	8 568
-	-	1	.	3	9	3	102	4	32	19	172
34	142	38	171	46	289	51	759	60	280	399	2 579
-	-	1	.	4	85	4	167	3	157	23	555
31	154	36	526	35	1 553	57	2 954	53	871	358	7 844
-	-	2	.	2	.	2	.	5	386	19	1 035
5	13	15	1 318	18	1 689	30	3 618	22	880	170	9 145
-	-	1	.	5	425	4	625	3	128	22	1 727
34	1 066	42	1 306	46	1 496	57	5 221	61	3 155	407	18 343
-	-	1	.	4	.	6	474	4	332	26	2 728
36	795	41	1 282	48	1 542	62	4 109	63	1 618	421	14 361

Abb. 1
**Grundflächen des Zierpflanzenanbaus im Freiland
in Bayern 2012 nach Regierungsbezirken**
in Hektar

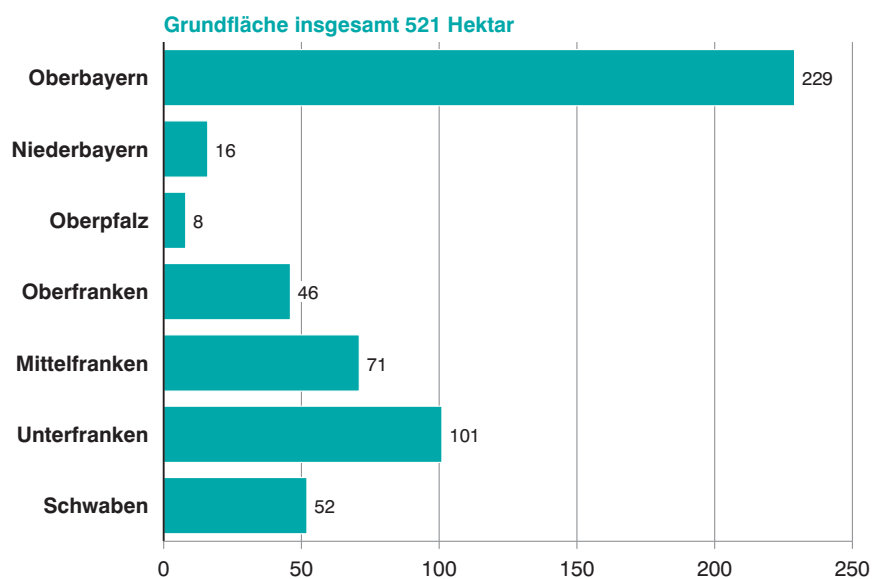
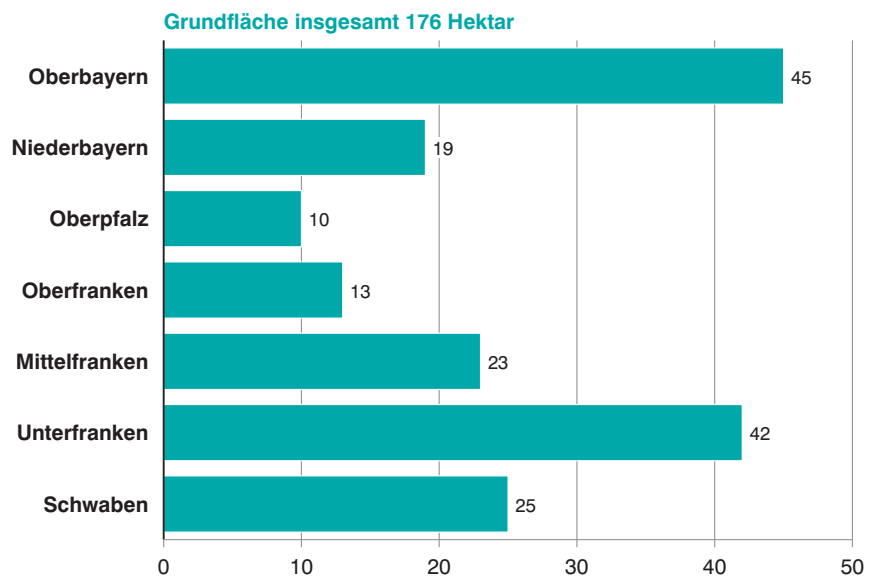


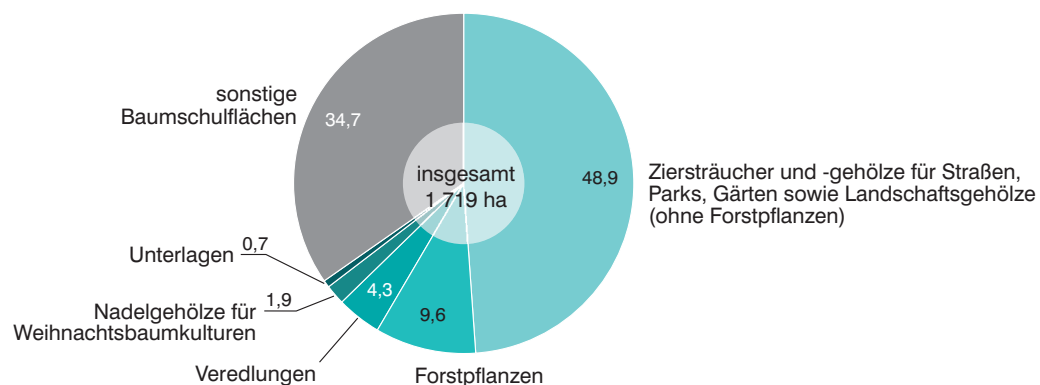
Abb. 2
**Grundflächen des Zierpflanzenanbaus unter hohen begehbaren Schutzabdeckungen
einschließlich Gewächshäuser in Bayern 2012 nach Regierungsbezirken**
in Hektar



6. Betriebe mit Baumschulflächen im Freiland, in Containern und unter hohen begehbaren Schutzabdeckungen einschließlich Gewächshäusern in Bayern 2012 nach Nutzungsarten

Nutzungsart	Insgesamt		und zwar			
			im Freiland		in Containern und unter hohen begehbaren Schutzabdeckungen	
	Betriebe	Fläche	Betriebe	Fläche	Betriebe	Fläche
	Anzahl	ha	Anzahl	ha	Anzahl	ha
Unterlagen zusammen	24	11,8	22	.	2	.
und zwar Obstunterlagen	19	8,8	18	.	1	.
Rosenunterlagen	12	2,7	12	2,7	-	-
sonstige Veredlungsunterlagen	4	0,2	2	.	2	.
Veredlungen zusammen	85	73,1	67	64,6	49	8,5
und zwar Rosenveredlungen	45	5,6	24	3,4	29	2,3
veredelte Obstgehölze	78	58,2	60	52,6	43	5,6
veredeltes Beerenobst	36	9,2	15	8,6	25	0,7
Ziersträucher, -gehölze für Straßen, Parks, Gärten sowie Landschaftsgehölze (ohne Forstpflanzen)	179	840,1	169	757,2	101	82,9
Forstpflanzen zusammen	28	164,9	27	163,4	3	1,5
und zwar Nadelgehölze (ohne Weihnachtsbaumkulturen) ...	27	101,4	27	.	2	.
Laubgehölze	19	63,5	18	.	2	.
Nadelgehölze für Weihnachtsbaumkulturen	28	32,5	27	.	4	.
sonstige Baumschulflächen	149	596,6	145	579,7	16	17,0
Insgesamt	214	1 719,0	207	1 609,0	114	110,1

Abb. 3
Baumschulflächen in Bayern 2012 nach Nutzungsarten
in Prozent



7. Betriebe mit Baumschulflächen in Bayern 2012 nach Nutzungsarten und Regierungsbezirken

Gebiet	Insgesamt		und zwar							
			Unterlagen							
	zusammen		und zwar						sonstige Veredlungsunterlagen für Laub- und Nadelgehölze	
			Obstunterlagen		Rosenunterlagen					
Betriebe	Fläche	Betriebe	Fläche	Betriebe	Fläche	Betriebe	Fläche	Betriebe	Fläche	
Anzahl	ha	Anzahl	ha	Anzahl	ha	Anzahl	ha	Anzahl	ha	
Oberbayern	61	443,0	2	.	-	-	1	.	1	.
Niederbayern	27	378,7	-	-	-	-	-	-	-	-
Oberpfalz	9	51,9	2	.	1	.	-	-	1	.
Oberfranken	35	157,1	9	6,0	8	5,4	5	0,6	-	-
Mittelfranken	24	142,6	2	.	2	.	-	-	-	-
Unterfranken	22	100,5	4	1,8	3	1,0	3	.	1	.
Schwaben	36	445,2	5	3,8	5	2,4	3	.	1	.
Bayern	214	1719,0	24	11,8	19	8,8	12	2,7	4	0,2

Gebiet	noch: und zwar							
	Veredlungen							
	zusammen		und zwar					
			Rosenveredlungen		veredelte Obstgehölze		veredeltes Beerenobst	
Betriebe	Fläche	Betriebe	Fläche	Betriebe	Fläche	Betriebe	Fläche	
Anzahl	ha	Anzahl	ha	Anzahl	ha	Anzahl	ha	
Oberbayern	21	9,7	12	0,6	21	8,8	13	0,3
Niederbayern	4	6,6	3	.	4	6,5	1	.
Oberpfalz	5	1,8	2	.	5	1,8	3	.
Oberfranken	16	34,8	5	0,6	15	32,4	6	1,8
Mittelfranken	10	1,5	6	0,3	10	0,9	3	0,3
Unterfranken	12	9,7	5	1,2	8	1,7	6	6,8
Schwaben	17	9,0	12	2,7	15	6,2	4	0,0
Bayern	85	73,1	45	5,6	78	58,2	36	9,2

Gebiet	noch: und zwar							
	Ziersträucher und -gehölze für Straßen, Parks, Gärten sowie Landschaftsgehölze (ohne Forstpflanzen)							
	zusammen		und zwar					
			Alleebäume, Straßenbäume, Bäume für Parks usw. (einschließlich Solitärpflanzen)		Bodendecker (Laub- und Nadelgehölze)		Rhododendren und sonstige Moorbeetpflanzen	
Betriebe	Fläche	Betriebe	Fläche	Betriebe	Fläche	Betriebe	Fläche	
Anzahl	ha	Anzahl	ha	Anzahl	ha	Anzahl	ha	
Oberbayern	57	245,1	42	93,5	19	2,2	16	0,3
Niederbayern	23	225,5	18	106,1	13	2,0	5	0,1
Oberpfalz	9	34,0	9	17,3	6	.	5	.
Oberfranken	27	75,9	11	23,0	7	12,5	4	0,2
Mittelfranken	23	51,6	20	13,5	13	0,7	9	0,5
Unterfranken	13	24,2	8	5,7	7	.	1	.
Schwaben	27	183,8	22	41,5	12	5,3	6	0,1
Bayern	179	840,1	130	300,5	77	23,6	46	1,2

noch: 7. Betriebe mit Baumschulflächen in Bayern 2012 nach Nutzungsarten und Regierungsbezirken

Gebiet	noch: und zwar							
	noch: Ziersträucher und -gehölze für Straßen, Parks, Gärten sowie Landschaftsgehölze (ohne Forstpflanzen)							
	noch: und zwar							
	Schling- und Kletterpflanzen		Formgehölze (Laub- und Nadelgehölze)		sonstige Nadelgehölze/ Koniferen, auch Heckenpflanzen		sonstige Ziersträucher und Gehölze (Laubgehölze), auch Heckenpflanzen	
	Betriebe	Fläche	Betriebe	Fläche	Betriebe	Fläche	Betriebe	Fläche
Anzahl	ha	Anzahl	ha	Anzahl	ha	Anzahl	ha	
Oberbayern	19	0,2	21	6,0	40	57,7	48	85,3
Niederbayern	4	0,2	5	2,6	17	54,3	22	60,3
Oberpfalz	5	0,1	4	1,3	6	8,0	8	7,0
Oberfranken	3	0,1	3	1,3	17	14,6	23	24,3
Mittelfranken	10	0,4	7	0,4	18	14,5	21	21,7
Unterfranken	4	0,6	7	1,5	7	6,6	12	9,1
Schwaben	11	0,1	12	4,9	24	75,1	24	56,7
Bayern	56	1,7	59	17,9	129	230,9	158	264,5

Gebiet	noch: und zwar							
	Forstpflanzen						Nadelgehölze zur Anzucht von Weihnachtsbaumkulturen	
	zusammen		und zwar					
			Nadelgehölze (ohne Weihnachtsbaumkulturen)		Laubgehölze			
	Betriebe	Fläche	Betriebe	Fläche	Betriebe	Fläche	Betriebe	Fläche
Anzahl	ha	Anzahl	ha	Anzahl	ha	Anzahl	ha	
Oberbayern	7	31,2	7	22,3	6	8,8	8	.
Niederbayern	4	20,0	4	12,2	3	7,8	4	3,4
Oberpfalz	1	.	1	.	-	-	2	.
Oberfranken	2	.	1	.	1	.	3	.
Mittelfranken	4	19,9	4	11,0	3	8,9	4	.
Unterfranken	3	31,5	3	.	2	.	3	5,0
Schwaben	7	60,5	7	37,4	4	23,1	4	6,6
Bayern	28	164,9	27	101,4	19	63,5	28	32,5

Gebiet	noch: und zwar	
	sonstige Baumschulflächen (einschl. Flächen für Gründüngung, Brache, Einschläge und Mutterpflanzenquartiere)	
	Betriebe	Fläche
	Anzahl	ha
Oberbayern	47	144,3
Niederbayern	17	123,2
Oberpfalz	7	15,2
Oberfranken	21	37,1
Mittelfranken	16	67,0
Unterfranken	16	28,1
Schwaben	25	181,7
Bayern	149	596,6

8. Betriebe mit Baumschulflächen in Bayern 2012 nach Nutzungsarten und Größenklassen der Grundfläche

Grundfläche von ... bis unter ... ha	Insge- samt	und zwar					
		Unter- lagen	Vered- lungen	Ziersträucher und -gehölze für Straßen, Parks, Gärten sowie Land- schaftsge- hölze (ohne Forstpflanzen)	Forst- pflanzen (ohne Weih- nachtsbaum- kulturen)	Nadelge- hölze zur Anzucht von Weih- nachtsbaum- kulturen	sonstige Baumschul- flächen (einschl. Flächen für Gründung, Brache, Einschläge und Mutterpflanzen- quartiere)
	1	2	3	4	5	6	7
Betriebe							
0,5 - 1	19	-	.	17	.	.	9
1 - 2	43	.	16	33	.	8	24
2 - 5	77	11	28	63	4	7	50
5 - 10	41	6	24	36	7	7	34
10 - 20	14	.	7	14	.	.	.
20 - 50	17	-	5	13	7	3	16
50 oder mehr.....	3	-	.	3	.	-	3
Insgesamt	214	24	85	179	28	28	149
Flächen in ha							
0,5 - 1	12,3	-	.	8,7	.	.	2,9
1 - 2	60,2	.	4,4	29,4	.	5,9	17,0
2 - 5	249,1	6,4	25,1	125,3	5,3	10,9	76,2
5 - 10	298,3	3,1	25,8	145,6	17,5	8,4	97,8
10 - 20	182,5	.	15,2	90,8	.	.	58,7
20 - 50	534,4	-	2,2	225,4	105,3	6,6	194,9
50 oder mehr.....	382,4	-	.	215,0	.	-	149,2
Insgesamt	1 719,0	11,8	73,1	840,1	164,9	32,5	596,6

Aktuelle
Veröffentlichungen
unter
q.bayern.de/webshop



Statistisches Jahrbuch für Bayern 2014

Das Statistische Jahrbuch für Bayern ist das Standardwerk der amtlichen Statistik in Bayern seit 1894. Umfassend und informativ bietet es jährlich die aktuellsten Statistikdaten über Land, Leben, Leute, Politik, Wissenschaft und Wirtschaft in Bayern an.

Auf über 600 Seiten enthält es die wichtigsten Ergebnisse aller amtlichen Statistiken – in Form von Tabellen, Graphiken oder Karten – zum Teil mit langjährigen Vergleichsdaten und Zeitreihen. Ebenso werden ausgewählte wichtige Strukturdaten für Regierungsbezirke, kreisfreie Städte und Landkreise sowie Regionen Bayerns, aber auch für alle Bundesländer und die EU-Mitgliedstaaten dargestellt. Daten aus Statistiken anderer Dienststellen und Organisationen vervollständigen das Angebot.



Preise

Buch 39,00 € | CD-ROM (PDF) 12,00 € | Buch+CD-ROM 46,00 €



Bayern Daten 2014

Die Bayern Daten sind ein kleiner Auszug aus dem Statistischen Jahrbuch. Auf ca. 30 Seiten sind die wichtigsten bayerischen Strukturdaten aus Wirtschaft, Gesellschaft und Politik in Tabellen und Grafiken dargestellt.

Preise

Heft 0,55 € | Datei kostenlos

Bayerisches Landesamt für Statistik – Vertrieb, St.-Martin-Straße 47, 81541 München
Telefon 089 2119-3205 | Telefax 089 2119-3457 | vertrieb@statistik.bayern.de